


TRAGE HIER DEINE LÖSUNGSZAHLEN EIN UND KNACKE DEN CODE!

1. Neben dem Schulbauernhof Emshof steht ein großes Hofkreuz beim Hof Wilhelmer. Wie lautet die Jahreszahl auf dem Sockel des Bildstocks?



4. Bei der Schutzhütte mit dem Namen „Hüttenzauber“ in Ostbevern sind viele bunte Holzhäuschen aufgestellt worden. Wie viele bunte Häuschen sind es?



2. Bei Haus Langen muss nach oben geschaut werden. Welches Motiv in der Mitte zeigt die Wetterfahne auf Haus Langen? Zähle die Buchstaben des Lösungswortes!


 Lösungswort

5. Welches Tier ist auf dem Schild über der Eingangstür bei dem Hotel und Gasthof „Alte Post“ zu sehen? Zähle die Buchstaben des Lösungswortes!


 Lösungswort

3. In Westbevern bei dem kleinen Supermarkt an der Kirche steht eine große Figur, die einen Postboten darstellt. Welchen Namen hat er? Zähle die Buchstaben des Lösungswortes!

 Lösungswort


6. An der Ems zeigen drei Holzpfähle mit blauer Farbe den Hochwasserstand aus drei verschiedenen Jahren an. Welche Jahreszahl zeigt den höchsten Wasserstand der Ems?



DU BIST FAST FERTIG!

Schreibe alle Lösungszahlen hintereinander auf und streiche die doppelten weg. Jetzt bleiben drei Zahlen übrig, die hintereinander den Zahlencode für die Schatzkiste ergeben!

DER ZAHLENCODE FÜR DIE SCHATZKISTE LAUTET:



Hier kannst du eine Schatzkiste öffnen:

- „Religio – Westfälisches Museum für religiöse Kultur“, Herrenstraße 1–2
Di – So 11 – 18 Uhr, Mo geschlossen
- Tourismus + Kultur Telgte, Kapellenstraße 2
Mo, Di, Do, Fr 10 – 13 Uhr und 14 – 17.30 Uhr,
Sa 10 – 12 Uhr, Mi geschlossen

LIEBE FAMILIEN,

diese Rätsel-Radtour ist für Kinder im Grundschulalter und ihre Familien geeignet. Auch die Kleinsten können bequem im Fahrradanhänger mitreisen und unterwegs jede Menge entdecken. Das Radeln nach Zahlen mit dem Knotenpunktsystem des Radverkehrsnetzes NRW, eine flache Wegstrecke und tolle Rast- und Rätselstationen machen diese Radtour zum entspannten Tageserlebnis.

An sechs Stationen gilt es Dinge zu entdecken, zu zählen oder genau anzuschauen. Wer die Fragen dazu richtig beantwortet, erhält am Ende eine Zahlenkombination. Zurück in Telgte kann mit der richtigen Zahlenkombination eine Schatzkiste im „Religio – Westfälisches Museum für religiöse Kultur“ an der Herrenstraße 1–2 oder bei Tourismus + Kultur Telgte an der Kapellenstraße 2 geöffnet werden. Als Belohnung für die Rätsel-Radtour erhalten Kinder eine kleine Überraschung.



RELIGIO
WESTFÄLISCHES MUSEUM FÜR RELIGIÖSE KULTUR

DAS KNOTENPUNKTSYSTEM

RADELN NACH ZAHLEN

Mit dem Knotenpunktsystem lässt sich die Radtour ganz einfach planen.

An vielen **Knotenpunkten** stehen große Übersichtstafeln, die den Weg zu benachbarten Knotenpunkten und das Fern- und Nahziel mit der Entfernungsangabe zeigen.



Ladbergen 22
Westbevern 6,4



Die **Zwischenwegweiser** zeigen, in welche Richtung die Wegstrecke weiterführt.

Tourismus + Kultur Telgte

Kapellenstraße 2 | 48291 Telgte | Tel. 02504.690100
tourismus@telgte.de | www.telgte.de

TOURISMUS + KULTUR TELGTE

www.telgte.de



RÄTSEL-RADTOUR FÜR FAMILIEN

(ca. 24 km)



die großartige
KLEINSTADT  **TELGTE**

2. Welches Motiv zeigt die Wetterfahne in der Mitte? Zähle die Buchstaben des Lösungswortes!

3. Welchen Namen hat der „Postbote“ in Westbevern? Zähle die Buchstaben des Lösungswortes!









4. Wie viele bunte Häuschen stehen bei der Schutzhütte „Hüttenzauber“?

5. Welches Tier siehst du auf dem Schild über der Eingangstür zur „Alten Post“? Zähle die Buchstaben des Lösungswortes!

1. Wie lautet die Jahreszahl auf dem Sockel des Bildstocks?

6. Welche Jahreszahl zeigt den höchsten Wasserstand der Ems?

LEGENDE

-  Eiscafé
-  Imbiss
-  Picknickplatz
-  WC
-  Museum
-  Knotenpunkt
-  Knotenpunktnetz
-  Rätsel-Radtour

WEGBESCHREIBUNG

In Telgte vom Marktplatz geht es vorbei an der St. Clemens Kirche zum Knotenpunkt 42. Von dort aus fährst du zum Knotenpunkt 61 auf dem EmsRadweg bei Haus Langen. Am Knotenpunkt 61 biegst du rechts in den Wald ab, fährst durch Westbevern und erreichst in Ostbevern den Knotenpunkt 68. Über den Ortskern in Ostbevern geht es über die Knotenpunkte 68, 34, 99, 60 und 42 zurück nach Telgte.

Knotenpunkte:
Start Marktplatz Telgte → 42 → 61 → 68 → 34 → 99 → 60 → Ziel 42 Marktplatz Telgte.

